



DEUTSCHER  
FUSSBALL-BUND

# ANREISEINFORMATIONEN

## U21-LÄNDERSPIEL

## DEUTSCHLAND – FRANKREICH

21. MÄRZ 2019, 18:30 UHR

## STADION ESSEN, ESSEN

Stadionöffnung: 17:00 Uhr

### WICHTIGER HINWEIS

Die Anreise mit den öffentlichen Verkehrsmitteln wird ausdrücklich empfohlen, da im Umfeld des Stadions Essen nur begrenzt öffentliche Parkplätze zur Verfügung stehen. Zudem sollte die Anreise möglichst frühzeitig erfolgen.

Auf der Eintrittskarte befindet sich der Aufdruck „**Ruhr Bahn Kombi Ticket**“, d.h. der öffentliche Nahverkehr kann für die Fahrt zum und vom Stadion ohne Bezahlung eines weiteren Fahrpreises im Essener-Tarifgebiet genutzt werden.

## ANREISE MIT DER BAHN & DEM BUS

Vom Essener, Dortmunder oder Duisburger Hauptbahnhof erreichen Sie das Stadion Essen mit der S-Bahnlinie 2. Diese verkehrt auf der Linie Dortmund- Castrop-Rauxel – Herne – Duisburg. Bitte nutzen Sie als Ausstiegshaltestelle die Station **Essen-Bergeborbeck**.

**Sämtliche S-Bahn Verbindungen, mit den von Ihnen individuell wählbaren Startbahnhöfen, können unter <http://www.db.de> oder <https://www.ruhrbahn.de> geplant werden.**

Folgende Buslinien fahren das Stadion an (Ausstiegshaltestelle fettgedruckt):

SB 16: Bottrop - ZOB Berliner Platz - Essen Hbf und zurück -> **Haltestelle: Hafenstraße**

170: Borbeck Bf - Altenessen - Kray - Steele S und zurück -> **Haltestelle: Lüscherhofstraße**

166: Dellwig Bf - Essen Hbf - Steele S - Hattingen-Niederwenigern und zurück -> **Haltestelle: Hafenstraße**

196: Essen-West S - Essen Hbf - Bergeborbeck - Stadthafen und zurück -> **Haltestelle: Hafenstraße**

## ANREISE MIT DEM PKW

### Sie kommen von der A40 ...

... und nehmen sowohl aus Richtung Duisburg als auch aus Richtung Dortmund kommend die Abfahrt Essen-Zentrum. Folgen Sie der Beschilderung Richtung Dorsten, nach kurzer Zeit kommen Sie so automatisch auf die B 224. Nachdem Sie Mercedes Lueg (rechte Seite) passiert haben, fahren Sie weiter auf der B 224 bis zur Kreuzung Bottroper Straße (zweite linke Abbiegerspur) auf Höhe der Universität Essen, biegen dort links ab und fahren nach ca. 3 km an der dritten Kreuzung rechts in die Hafenstraße. Das STADION ESSEN liegt nach ca. 200 m auf der linken Seite.

### Sie kommen von der A42 ...

...und nehmen die Ausfahrt Essen-Nord. Auf der B 224 fahren Sie in Richtung Essen-Zentrum. Auf der Gladbecker Straße biegen Sie nach circa 4 km an der zweiten Ampel rechts in die Vogelheimer Straße ein. Nach ca. 3 km fahren Sie links in die Hafenstraße. Das STADION ESSEN liegt nach etwa 200 m auf der rechten Seite.

### Sie kommen von der A52 ...





































...und nehmen die Abfahrt Essen-Rüttenscheid, fahren auf der B 224 (Alfredstraße) in Richtung Dorsten. Sie kommen dann vorbei an der Grugahalle (linke Seite), Folkwangmuseum (linke Seite), WAZ-Gebäude (rechte Seite), Mercedes Lueg (rechte Seite), weiter auf der B 224 bis zur Kreuzung Bottroper Straße (zwei linke Abbiegerspuren) auf der Höhe der Universität Essen, biegen dort links ab und fahren nach ca. 3 km an der dritten Kreuzung rechts in die Hafenstraße. Das STADION ESSEN liegt nach ca. 200 m auf der linken Seite.

## P & R ESSEN

Folgende Parkplätze stehen in Essen zur Verfügung:

### Park & Ride in Essen



Haltestellen 	Anschlüsse	Anzahl der Stellplätze
Altenessen Bf	  	100
Bergeborbeck Bf	  	15
Dellwig Bf	  	30
Eiberg	 	45
Essen West	  	25
Frohnhausen S	 	55
Holthausen Bf	 	70
Kettwig	 	40
Kettwig Stausee	 	20
Kray Nord	 	18
Kray Süd	 	15
Kupferdreh	 	120
Messe West-Süd / Gruga	 	100
Steele Ost	 	120
Werden	 	200
Zollverein Nord Bf	  	20

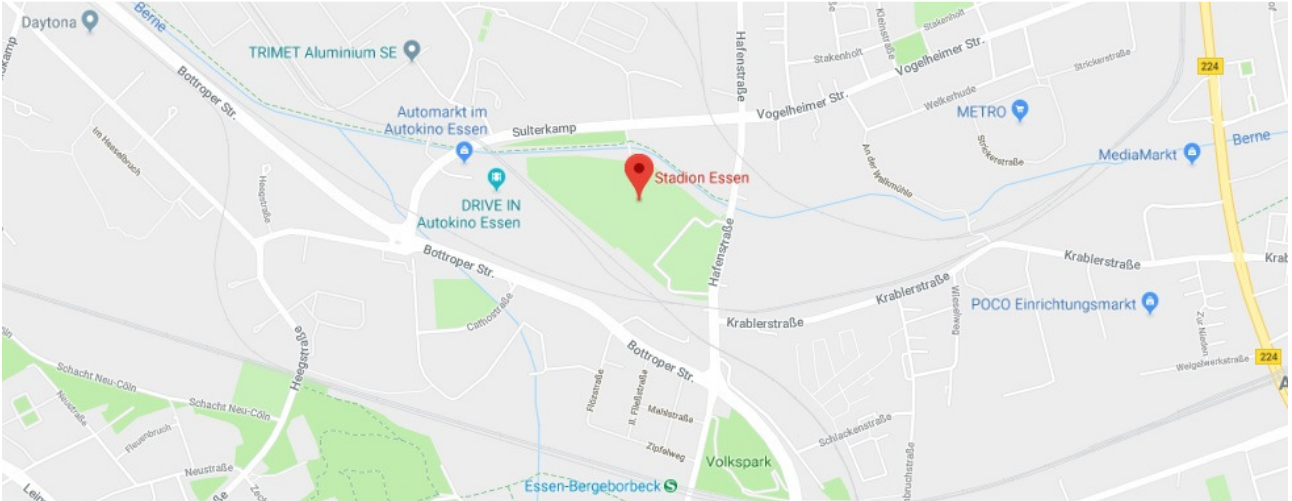


Abbildung 1: Quelle: <https://www.maps.google.de>

Liegenschaftsadresse des Stadions

Stadion Essen  
Hafenstr. 97a  
45356 Essen

**Nochmals verbunden mit der Bitte, die Öffentlichen Verkehrsmittel zur Anreise zum Spiel zu nutzen, da es bei der Anreise mit dem PKW zu erheblichen Verzögerungen kommen kann, wünschen Wir Ihnen eine gute und sichere An- und Abreise sowie Viel Spaß beim DFB-Länderspiel in Essen!**